





6753	Perceelnummer	Kadstrale gemeente:	Ossendrecht	Deze kaart is noordgericht. Aan deze kaart kunnen geen betrouwbare maten worden ontleend. Adresgegevens zijn niet afkomstig van het Kadaster maar automatisch gekoppeld. Kadastrale gegevens worden door het Kadaster beschikbaar gesteld onder de "Geo Gedeeld licentie". De dienst voor het Kadaster en de openbare registers behoudt zich de intellectuele eigendomsrechten voor, waaronder het auteursrecht en het databankenrecht. Dit document is gegenereerd op 14-04-2026 om 22:37.
10	Huisnummer	Gemeentecode:	OSD00	
	Vastgestelde kadastrale grens	Sectie:	D	
	Voorlopige kadastrale grens	Perceelnummer:	6753	
	Administratieve kadastrale grens	Perceelgrootte (m2):	518	
	Bebouwing			